



Change de vision du monde avec LE PLANISPHERE CARRÉ!

- ✓ Enfin la vraie taille des pays !
- ✓ Les noms en langue originale (VOST)
- ✓ "Bonjour" en 50 langues

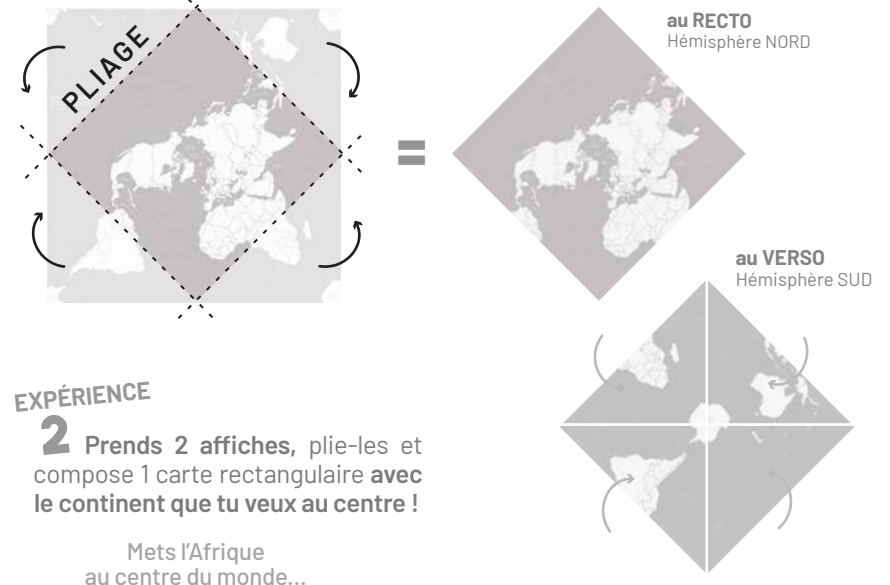
— Conçu par des artistes et des chercheurs du CNRS - www.nuees.net —

UNE CARTE MULTI-POINT DE VUE

Basée sur l'équilibre du carré, cette carte a des propriétés géométriques surprenantes! Elle n'a ni centre ni périphérie, donc tu peux la recomposer avec l'Afrique au centre, ou les Amériques, ou l'Océanie, ou le Pacifique...

EXPÉRIENCE

1 Plie les 4 coins de la carte : tu verras alors les 4 pointes se réunir au verso par magie et reconstituer l'Antarctique au milieu de l'hémisphère Sud.



EXPÉRIENCE

2 Prends 2 affiches, plie-les et compose 1 carte rectangulaire avec le continent que tu veux au centre !

Mets l'Afrique au centre du monde...



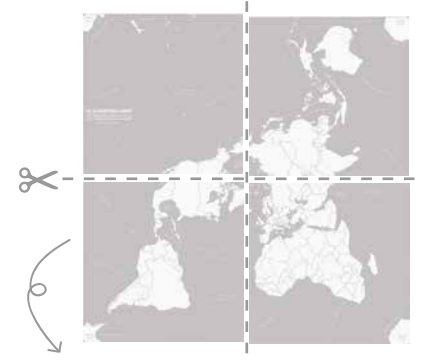
ou les Amériques ou l'Océanie, juste en pivotant les 2 affiches



pour tout comprendre en VIDÉO

EXPÉRIENCE

3 Découpe 1 affiche en 4 quarts et compose alors ta carte PANORAMIQUE...



Mets l'Atlantique au centre...



ou bien le Pacifique, ou même, compose ta carte à la verticale !

Pour faire les plis, découpe tout du long, au ras de la carte



LE PLANISPHERE CARRÉ!
Un planisphere sans haut ni bas, pour changer de vision du monde!
www.nuees.net

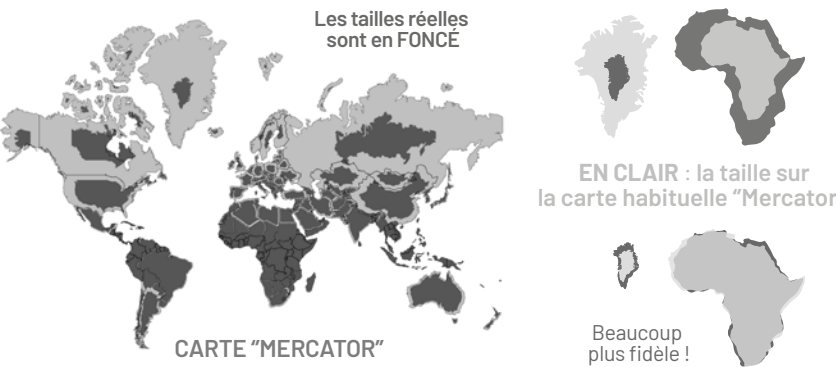
LA CARTE DU MONDE EST-ELLE FAUSSE ?

CHALLENGE: Allez, dessine la Terre de tête !
Il y a 100 manières possibles de la dessiner, mais il y a aussi 95% de chances que tu l'aies dessinée comme ça (grosso modo) plutôt qu'avec le Pacifique au centre comme on le fait en Asie, ou ici avec le Sud en haut pour changer !



1) Le milieu n'est pas au milieu...
L'équateur est à 1/3 de la carte, et l'Antarctique a disparu ! Si on faisait la même chose au Nord, quels pays disparaîtraient?

2) Les pays du Nord sont exagérés
Le Groenland semble faire la taille de l'Afrique, et la Russie semble faire le double de l'Afrique !



Alors la prochaine fois que tu vois un planisphère vérifie:
1) si l'équateur est au milieu 2) si le Groenland fait bien la taille du Mexique et non pas de l'Afrique 3) si la Russie fait bien la moitié de l'Afrique et non pas le double !

BONJOUR LES LANGUES !

こんにちは おめい здравствуйте ἰαῶ σου
नमस्ते 𐤎𐤏𐤋𐤁𐤏 ជំរាបសួរ السلام عليكم 你好

Là on vient juste de te dire "Bonjour" en japonais, berbère, russe, amharique, grec, hindi, birman, cambodgien, arabe et mandarin !

QUIZZ: 𐤎𐤏𐤋𐤁𐤏 𐤎𐤏𐤋𐤁𐤏 𐤎𐤏𐤋𐤁𐤏 𐤎𐤏𐤋𐤁𐤏 𐤎𐤏𐤋𐤁𐤏 𐤎𐤏𐤋𐤁𐤏
𐤎𐤏𐤋𐤁𐤏 𐤎𐤏𐤋𐤁𐤏 𐤎𐤏𐤋𐤁𐤏 𐤎𐤏𐤋𐤁𐤏 𐤎𐤏𐤋𐤁𐤏 𐤎𐤏𐤋𐤁𐤏
𐤎𐤏𐤋𐤁𐤏 𐤎𐤏𐤋𐤁𐤏 𐤎𐤏𐤋𐤁𐤏 𐤎𐤏𐤋𐤁𐤏 𐤎𐤏𐤋𐤁𐤏 𐤎𐤏𐤋𐤁𐤏

BONUS :
Combien y a-t-il d'écritures différentes dans le monde? 20
Combien y a-t-il de langues écrites dans le monde? 200
Combien y a-t-il de langues orales dans le monde? 2000

Les principales manières d'écrire dans le monde			
Alphabet latin	3 milliards	40%	▶ a b c d e f g h i
Idéogrammes chinois	1,5 milliard	20%	▶ 啊 爱安 暗 按 八 把 爸 吧
Alphabet arabe	1 milliard	15%	◀ ا ب ت ث ج ح خ د ذ
Devanagari (Inde)	1 milliard	15%	▶ अ आ इ ई उ ऊ ऋ ॠ ॡ
Alphabet cyrillique	0,3 milliard	4%	▶ а в г д е ё ж з и

Tu veux comprendre comment on passe d'une sphère à un carré ? Découvrir comment on prononce les noms des pays, quelles sont leurs langues, et comment on dit "Bonjour" en + de 150 langues ? Alors nos cartes grand format t'attendent...
Disponibles sur www.nuees.net avec nos autres créations et jeux

